


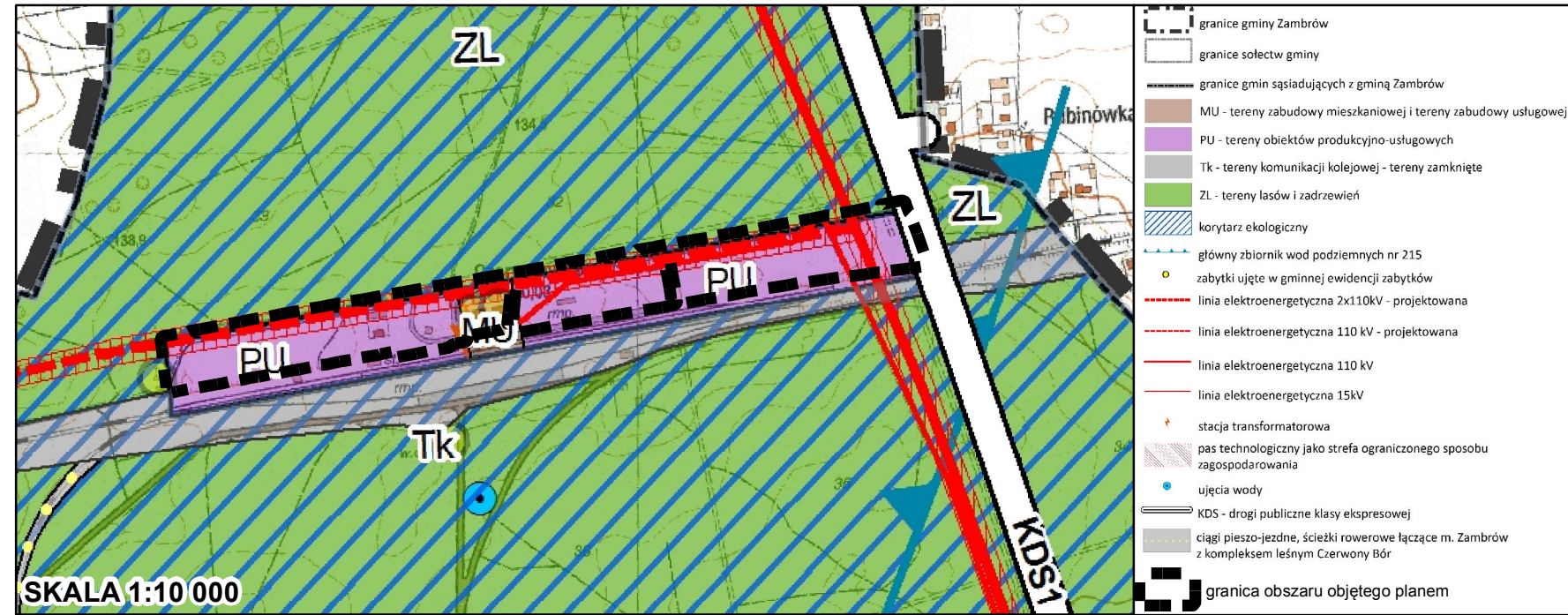


Miejscowy plan zagospodarowania przestrzennego Gminy Zambrów

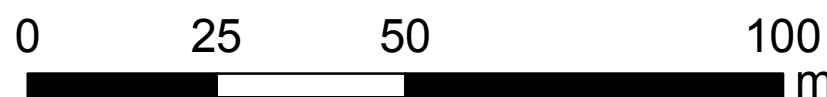
części obrębu geodezyjnego Czerwony Bór



WYRYS ZE ZMIANY STUDIUM UWARUNKWAŃ I KIERUNKÓW
ZAGOSPODAROWANIA PRZESTRZENNEGO GMINY ZAMBRÓW
przyjętej uchwałą Nr 144/XXII/16 Rady Gminy Zambrów z dnia 28 listopada 2016 r.



SKALA 1:1000



Legenda

Obowiązujące ustalenia planu

- granicz obszaru objętego planem
- linie rozgraniczające tereny o różnym przeznaczeniu lub różnych zasadach zagospodarowania
- nieprzekraczalne linie zabudowy
- wskazane w wybranych miejscach wymiary (w metrach);
- odległości usytuowania linii zabudowy od linii rozgraniczającej tereny, szerokości terenów dróg
- obiekty wpisane do gminnej ewidencji zabytków
- strefa techniczna od linii elektroenergetycznej wysokiego napięcia

Przeznaczenia terenów

- MU - teren zabudowy mieszkaniowej niskiej intensywności z usługami
- PU - tereny zabudowy produkcyjno-usługowej
- KDD - teren drogi publicznej klasy dojazdowej

Oznaczenia wynikające z przepisów odrębnych

- granicz zasięgu Głównego Zbiornika Wód Podziemnych nr 215 Subniecka Warszawska

Oznaczenia informacyjne

- linia elektroenergetyczna wysokiego napięcia 110 kV
- linie elektroenergetyczne średniego napięcia 15 kV
- kapliczka
- zielen izolacyjna